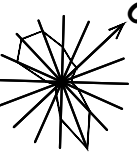
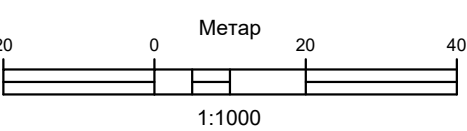


ПЛАН ДЕТАЉНЕ РЕГУЛАЦИЈЕ
ТУРИСТИЧКО-РЕКРЕАТИВНОГ КОМПЛЕКСА
"ЈЕЗЕРО БОРКОВАЦ"



ДЕТАЉНА НАМЕНА ПОВРШИНА И ОБЈЕКТА - ЛИСТ 1

ЦЕЛИНА 1 - ВОДНО ЗЕМЉИШТЕ

ПОТОК БОРКОВАЦ

ЦЕЛИНА 3 - ГРАЂЕВИНСКО ЗЕМЉИШТЕ

ДРЖАВНИ ПУТ 2. РЕДА

САОБРАЋАЈНИ ПРИКЉУЧАК НА ДРЖАВНИ ПУТ 2. РЕДА

ПРИСТУПНА САОБРАЋАЈНИЦА

ПЕШАЧКО-БИЦИКЛИСТИЧКА СТАЗА



ОБЈЕКАТ ПРЕКО ПОТОКА - ПРОПУСТ / МОСТ

ЈАВНЕ ЗЕЛЕНЕ ПОВРШИНЕ УЗ САОБРАЋАЈНЕ ПОВРШИНЕ

РЕГУЛАЦИОНА ЛИНИЈА

ГРАНИЦА ОБУХВАТА ПЛАНА

ГРАНИЦА КАТАСТАРСКЕ ОПШТИНЕ

НОСИЛАЦ ИЗРАДЕ ПЛАНА	 ОПШТИНА ИРИГ ОВЛАШЋЕНО ЛИЦЕ:	Печат и потпис:
ОБРАЂИВАЧ	 ЈП ЗАВОД ЗА УРБАНИЗАМ ВОЈВОДИНЕ ВД ДИРЕКТОРА: ПРЕДРАГ КНЕЖЕВИЋ, дипл.правник ПОМОЋНИК ДИРЕКТОРА: мр ВЛАДИМИР ПИХЛЕР, дипл.инж.арх.	Печат и потпис:
НАЗИВ ПЛАНА	ПЛАН ДЕТАЉНЕ РЕГУЛАЦИЈЕ ТУРИСТИЧКО-РЕКРЕАТИВНОГ КОМПЛЕКСА "ЈЕЗЕРО БОРКОВАЦ"	
НАЗИВ КАРТЕ	ДЕТАЉНА НАМЕНА ПОВРШИНА И ОБЈЕКТА - ЛИСТ 1	
ОДГОВОРНИ УРБАНИСТА	СВЈЕТЛАНА РЕКО, дипл. инж. арх.	Печат и потпис:
САРАДНИЦИ	МАРИЈА ЗЕЦ, мастер инж. саоб. БРАНКО МИЛОВАНОВИЋ, дипл. инж. мелио.	
Е-2863	Размера: 1:1000	Датум: МАЈ 2024. ГОДИНЕ Број листа: 4.1